

G 2 - Les potentialités et contraintes du territoire français.

I. La France, un territoire riche en potentialités.




Espace « ouvert », plaines et plateaux peu élevés, formant l'essentiel du territoire.

Aplat vert



Espace attractif, connaissant un ensoleillement supérieur à 2 000 heures par an.

Courbe rouge



Couloir naturel de communication, favorisant les échanges.

Lignes parallèles noires



Seuil, facilitant le passage entre les différentes parties du territoire.

Double-flèche noire



Gisement du sous-sol.

Triangle rouge

II. Des atouts exploités et des contraintes surmontées.



Espace montagnard aménagé malgré les contraintes (pente, altitude, enneigement).

Aplat orange



Principal cours d'eau rendu navigable et permettant d'atteindre l'arrière-pays.

Ligne discontinue bleu foncé



Principal tunnel, permettant le désenclavement de la France.

Double-flèche blanche avec contours noirs



Principal port, reliant la France au monde.

Rond rouge

III. Des contraintes non encore totalement surmontées.



Zone à risque sismique fort ou moyen.

Ligne brisée marron



Vallée avec un risque élevé d'inondations.

Ligne discontinue bleu clair



Côte menacée par la remontée du niveau de la mer.

Pointillé mauve



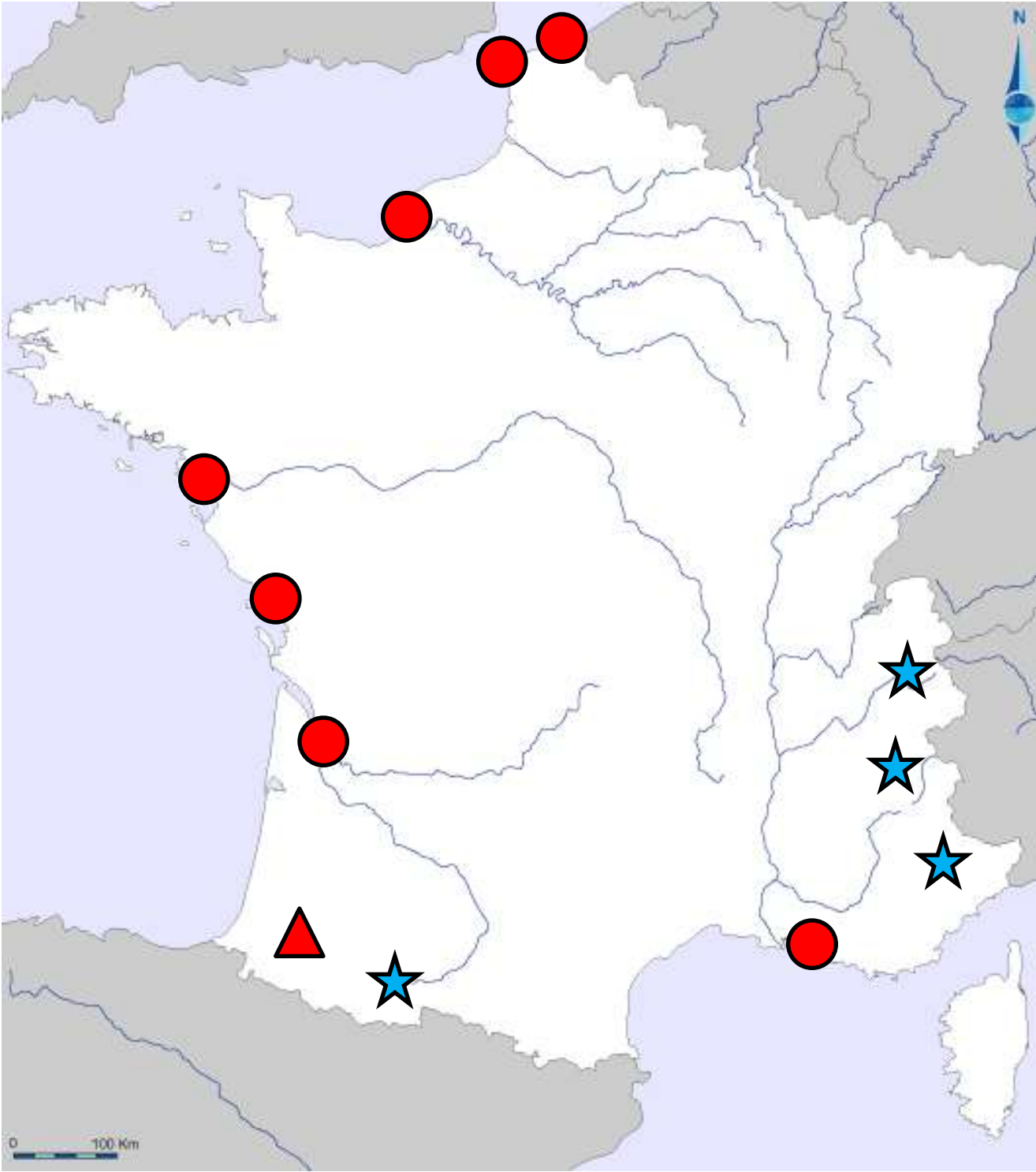
Risque d'avalanches.

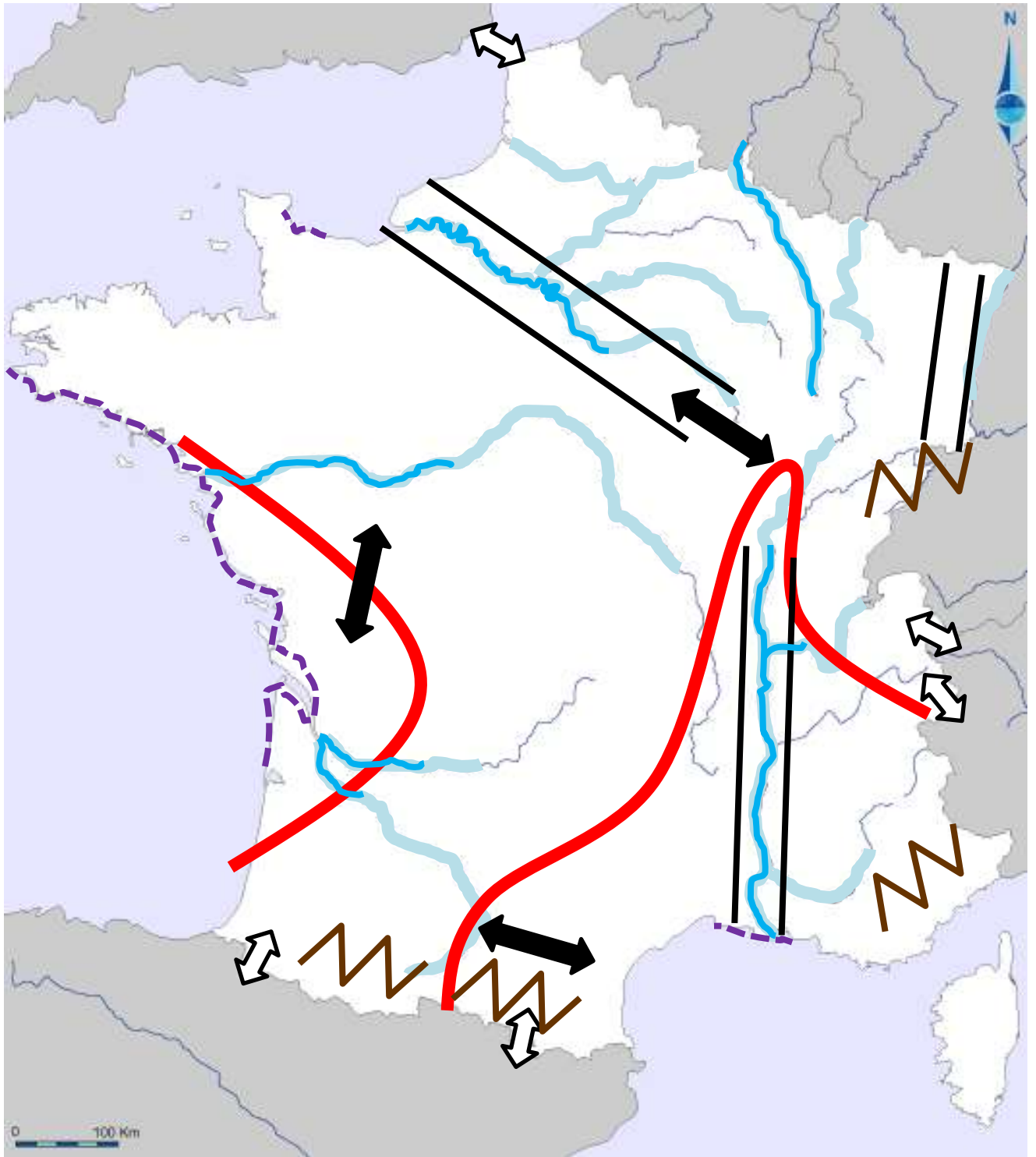
Etoile bleue

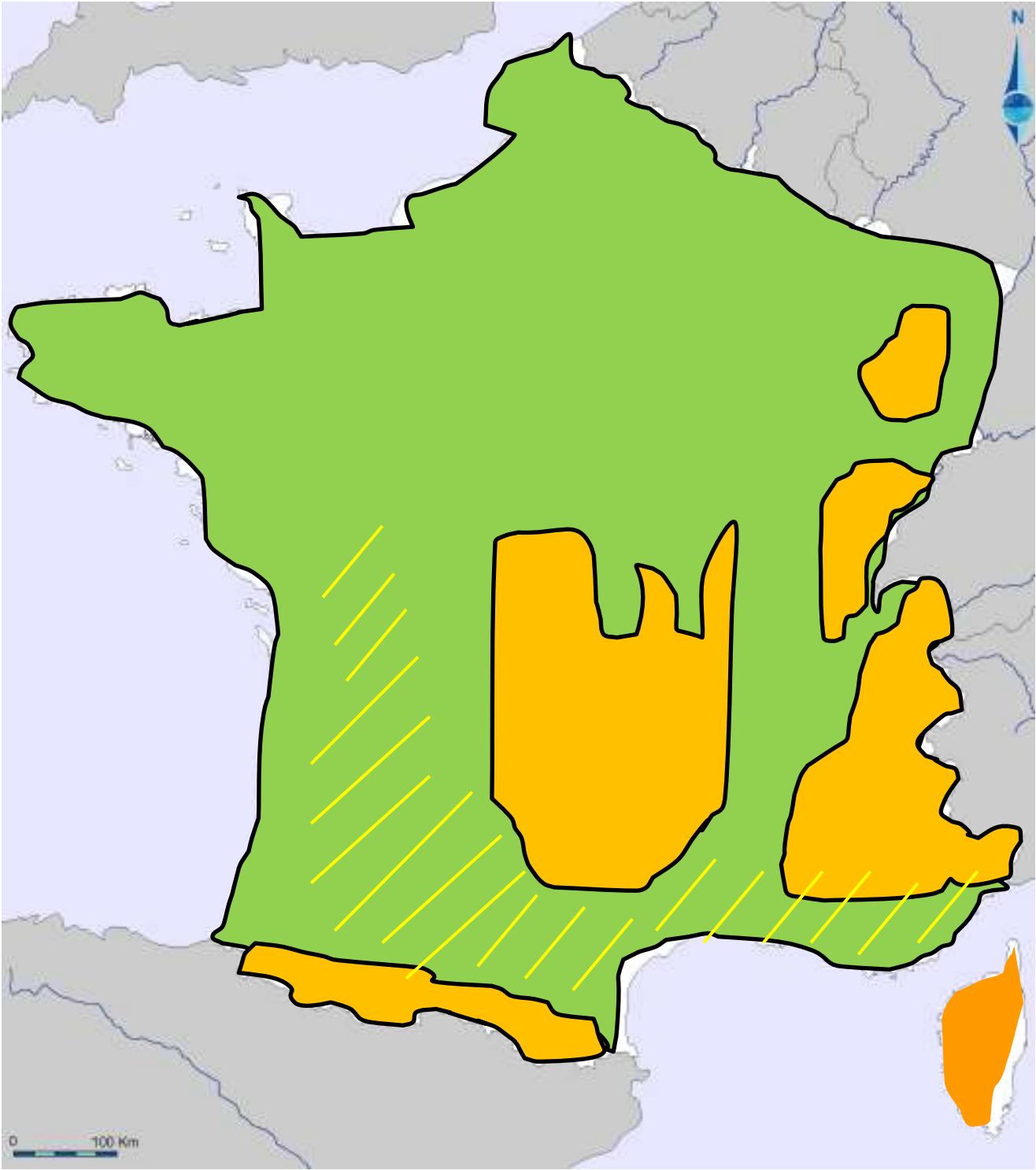


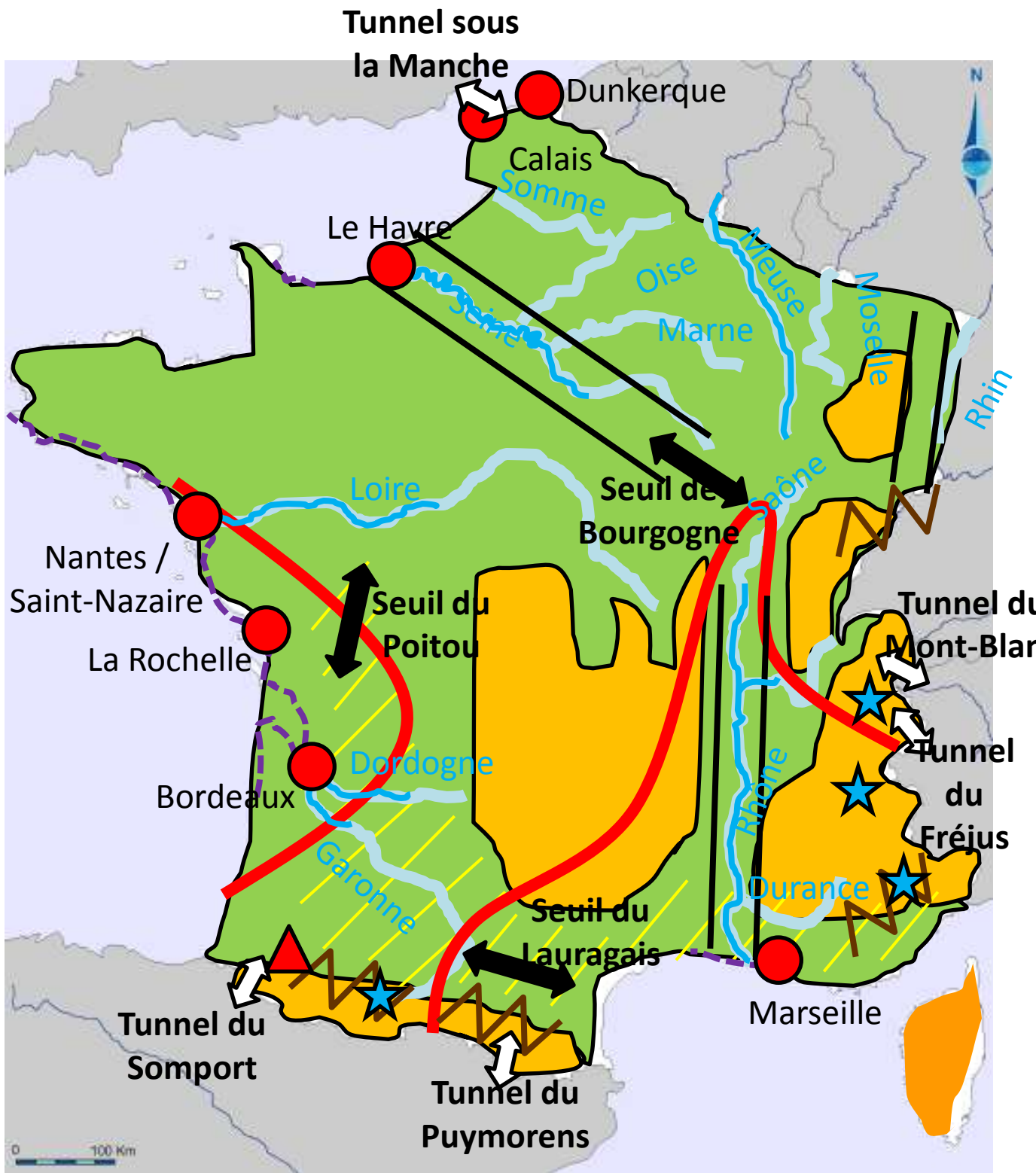
Zone affectée par la sécheresse estivale et exposée au risque d'incendie.

Hachures jaunes

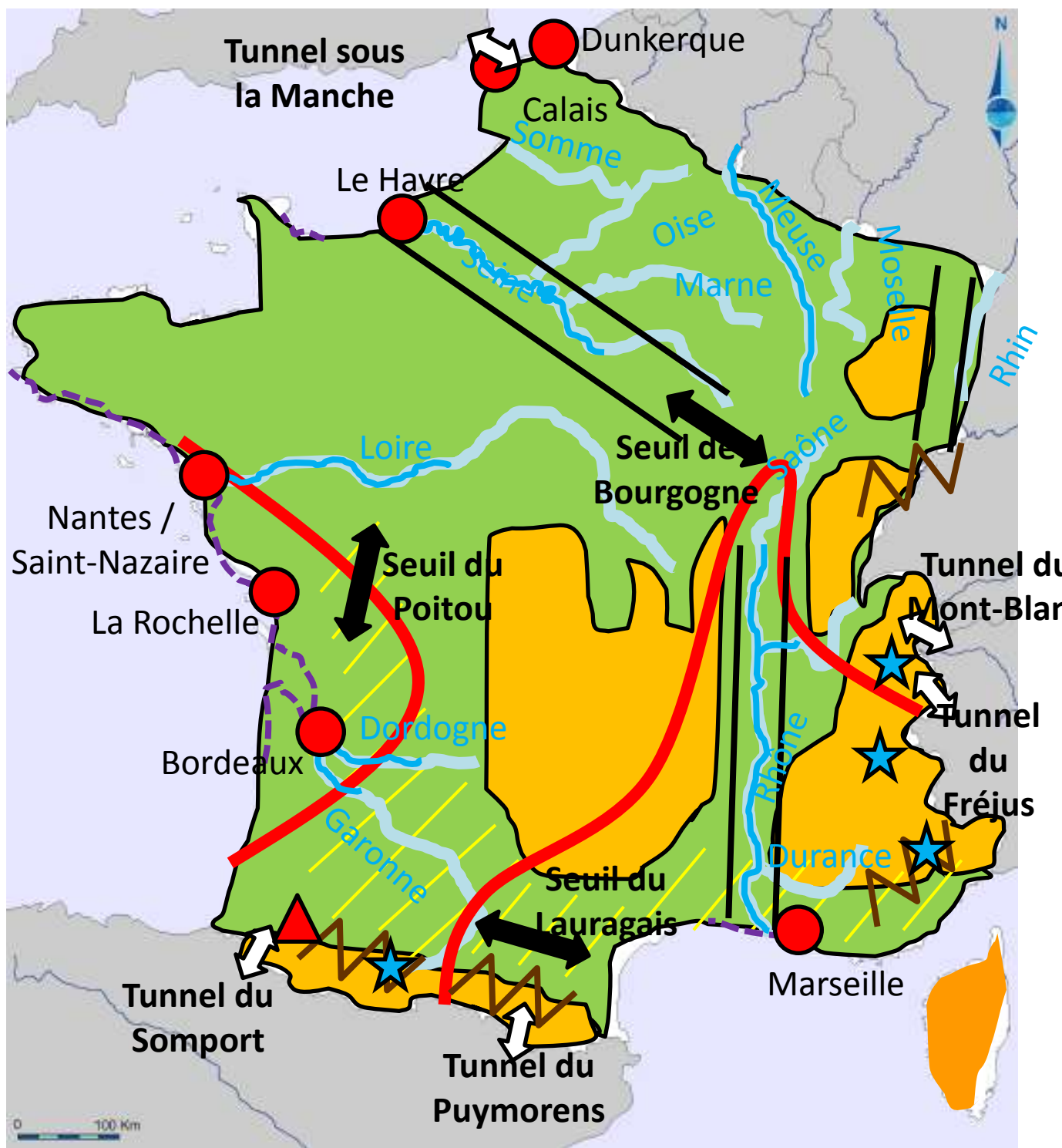








Comment la France a-t-elle exploité les atouts et tenté de dominer les contraintes de son territoire?



Comment la France a-t-elle exploité les atouts et tenté de dominer les contraintes de son territoire?